

# Spotkanie otwierające



Projekt współfinansowany ze środków Unii Europejskiej w ramach Programu Operacyjnego Pomoc Techniczna 2014-2020





# Plan spotkania

---

1. Dąbrowski Budżet Obywatelski.
2. Diagnoza osiedla.
3. Partycypacyjne wypracowanie pakietów rewitalizacyjnych w osiedlach na rok 2020.
4. Uwagi techniczne.

Czas trwania: ok 120 min.

- 
- a) Akcja Edukacyjno - Informacyjna,
  - b) Zgłaszanie projektów,
  - c) Weryfikacja formalna i merytoryczno-prawna,
  - d) Odwołania autorów projektów,
  - e) Głosowanie mieszkańców na projekty,
  - f) Ogłoszenie wyników głosowania,
  - g) Ewaluacja i monitoring.

BO



## Schemat działania BODG

[www.bo.dabrowa-gornicza.pl](http://www.bo.dabrowa-gornicza.pl)



# Diagnoza osiedla

---



- a) zadania zrealizowane na osiedlu z budżetu gminy w latach ubiegłych, w tym z Dąbrowskiego Budżetu Partycypacyjnego,
- b) planowane zadania do realizacji z budżetu gminy,
- c) problemy i potrzeby mieszkańców, słabe i mocne strony osiedla.

# Granica osiedla





dialog / otwartość / zaangażowanie



Aktywna  
Dąbrowa

# Planowane inwestycje


← Rozbudowa, przebudowa i termo...

nazwa

Rozbudowa, przebudowa i termomodernizacja budynku  
Szkoły  
Podstawowej nr 26

opis

2019 - 500 000 zł, 2020 - 500 000 zł, 2021 - 8 000 000 zł,  
2022 - 5 000 000 zł



Dane do Mapy ©2019 Google Zdjęcie satelitarne ©2019, CNES / Airbus, DigitalGlobe Warunki 5 m

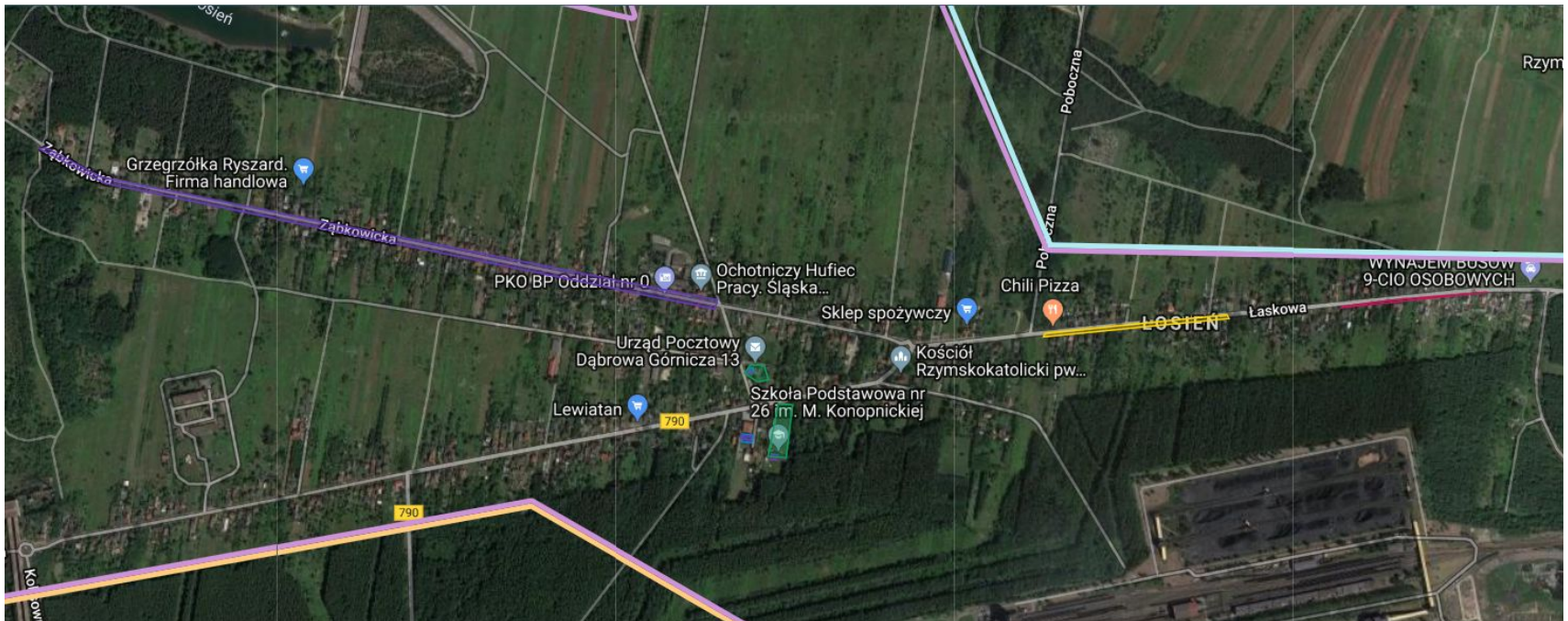
## Zrealizowane inwestycje

---

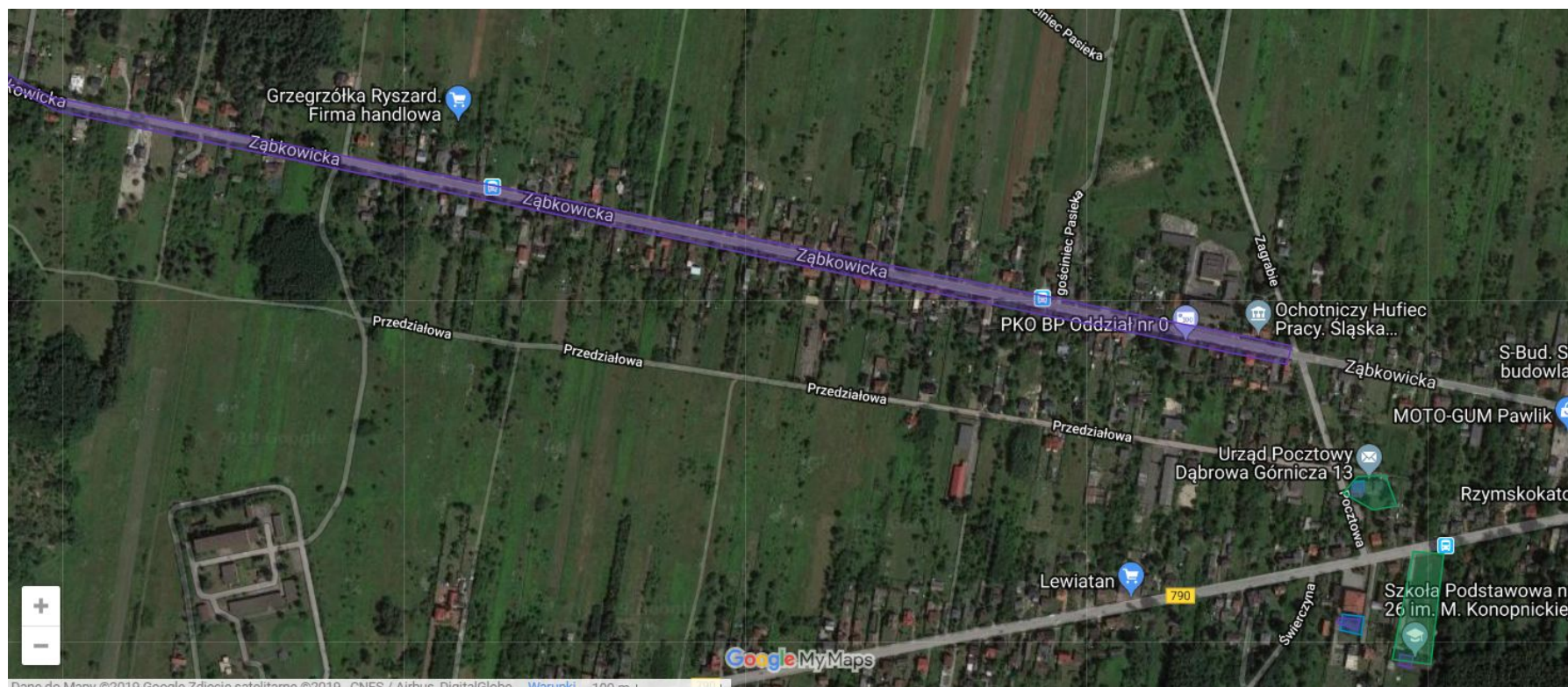
1. Siłownia zewnętrzna, monitoring oraz montaż ogrodzenia;
2. Multimedialna Świetlica;
3. Modernizacja wiat przystanków autobusowych- Etap II;
4. Chodnik na ulicy Łaskowej;
5. Wyposażenie pracowni szkolnej do zajęć językowych;
6. Doposażenie świetlicy;
7. Składany zestaw ogrodowy;
8. Poprawa jakości życia mieszkańców ulicy Ząbkowickiej poprzez zamontowanie nowych LED-owych źródeł oświetlenia ulicy;
9. Łaskowa bezpieczna od nowa.



# Zrealizowane inwestycje



# Zrealizowane inwestycje



## Zrealizowane inwestycje



# Inwestycje w trakcie realizacji

---

## 1. Zagospodarowanie terenu za Remizą OSP w Łośniu:

- budowa zadaszania o konstrukcji metalowej, poszycie dachowe lekkie, bezpieczne, trwałe. Powierzchnia zadaszania maksymalnie możliwa za środki przeznaczone na ten projekt. Szacunkowy koszt 107 000,00 zł.

Stan realizacji: **Wyłoniony wykonawca. Termin realizacji do 26.05.2019r.**

- wykostkowanie terenu wokół wiaty z V edycji DBP oraz za remizą do wysokości środków. Szacunkowy koszt: 103 105,00 zł.

Stan realizacji: **Wyznaczono Inspektora Nadzoru robót budowlanych. Przedmiar w przygotowaniu.**

## 2. Doposażenie Biblioteki Filii nr 13 w nowości książkowe.

Stan realizacji: **W trakcie opracowania umowa o przekazanie środków finansowych.**

- ## 3. Zakup namiotów biesiadnych: zakup namiotów biesiadnych o stalowej konstrukcji (stelaż, dach, 3 ściany boczne). Szacunkowy koszt: 6 400,00 zł.

Stan realizacji: **Wystąpiono o zabezpieczenie środków w budżecie Centrum Zarządzania Kryzysowego.**

# Wyniki mapowania

---



Podczas poprzedniej edycji Budżetu Partycypacyjnego odbyło się “mapowanie osiedla”. Mieszkańcy, metodą warsztatową, wskazywali na:

- ważne miejsca na osiedlu, jego mocne strony
- obszary problemowe, słabe strony osiedla

# Przyjazna przestrzeń

---



1. Dobrze zagospodarowana (potrzeby wszystkich grup wiekowych zostały spełnione).
2. Bezpieczna (bezpieczeństwo na przystankach, chodnikach).
3. Czysta (bez smogu).
4. Zadbana (odnowiona).
5. Zielona.
6. Uporządkowana (mądra koncepcja).
7. Radosna (spotkania integracyjne).
8. Różnorodna.
9. Funkcjonalna (dobrze skomunikowana).

## Ważne miejsca

---

- szkoła,
- remiza (wszelkie spotkania i festyny odbywają się na placu za remizą, który nie jest zagospodarowany,
- Świetlica (została doposażona z pieniędzy z poprzednich edycji Dąbrowskiego Budżetu Partycypacyjnego i mieszkańcy są z niej zadowoleni),
- Biblioteka (potrzeba nowości książkowych, kącika dla dzieci).

## Obszary problemowe

---

- ogrodzenia placu za remizą i uczynienie z niego miejsca spotkań, którego na chwilę obecną brakuje,
- brak parkingu przy szkole. Niefortunnie rozlokowane przystanki autobusowe i zbyt wąska droga powodują, że bezpieczeństwo dzieci przy szkole jest zagrożone,
- brak oświetlenia na ulicy Łaskowej od ulicy Koksowniczej,
- przy pomniku przyrody na ulicy Łaskowej mieszkańcy chcieliby zrobić plac zabaw i park z ławkami.
- Filia 13 MBP potrzebuje nowości książkowych, kącika dla dzieci a także chętnie zorganizuje jakieś warsztaty bądź spotkania autorskie.



# Diagnoza dzielnicy

---



Na podstawie “mapowania osiedla” z poprzedniej edycji DBP oraz sondaży przeprowadzonych z mieszkańcami na osiedlu rozpoznano:

- przestrzenie publiczne
- ciągi spacerowe
- ciągi tranzytowe (bariery przestrzenne)
- ofertę rekreacyjną osiedla

link do mapy diagnozy dzielnicy:  
<https://www.google.com/maps/d/u/0/edit?mid=19Tx9uA0DQyRBCfsAJecdcSTBqQgs790t&ll=50.36732700839417%2C18.84642612385187&z=17>



dialog / otwartość / zaangażowanie



# Przestrzenie publiczne

---

Otwarte przestrzenie między budynkami, które są dostępne dla wszystkich, określone miejsca, z których mieszkańcy swobodnie korzystają.

# Przestrzenie publiczne

## 1. “Stary Jesion”

Jesion wyniósł przy ul. Łaskowej. W ubiegłej edycji zgłoszono pomysł zakładający uporządkowanie terenu, wycięcie krzewów, wstawienie kilku ławek, urządzenie placu zabaw dla dzieci, ogrodzenie jesionia, ewentualnie siłownia pod chmurką jeśli będą środki.





dialog / otwartość / zaangażowanie



Aktywna  
Dąbrowa

# Przestrzenie publiczne

## 2. Boisko szkolne

Miejsce spędzania czasu dorosłych z dziećmi. Duże boisko stanowi miejsce do swobodnej zabawy.



# Przestrzenie publiczne

## 3. Siłownia zewnętrzna, plac zabaw

Korzystają wszyscy mieszkańcy dzielnicy. Usytuowane na terenie SP nr 26.



# Przestrzenie publiczne

---

## 4. Teren za Remizą OSP



Miejsce spotkań mieszkańców i organizowania festynów, zabaw na świeżym powietrzu. Do 2018 roku teren niezagospodarowany. Dużo terenu zielonego, część wybetonowana. W roku 2018 mieszkańcy podjęli decyzję o zagospodarowaniu terenu poprzez budowę zadania o konstrukcji metalowej z lekkim, bezpiecznym, trwałym poszyciem dachowym. Powierzchnia zadania maksymalnie możliwa za środki przeznaczone na ten projekt. W VI edycji mieszkańcy zdecydowali się na wykostkowanie terenu wokół wiaty z V edycji DBP oraz za remizą do wysokości środków. Szacunkowy koszt: 103 105,00 zł.



dialog / otwartość / zaangażowanie



Aktywna  
Dąbrowa

# Ciągi tranzytowe





dialog / otwartość / zaangażowanie



Aktywna  
Dąbrowa

# Ciągi tranzytowe

---





# Ciągi spacerowe

---



Deptaki, ciągi spacerowe (takie główne w dzielnicach), np. często użytkowane przez rodziny z dziećmi ścieżki rowerowe, np. trasy wydarzeń cyklicznych, itp.

# Ciągi spacerowe



dialog / otwartość / zaangażowanie



Aktywna  
Dąbrowa





## Oferta rekreacyjna osiedla

---

dialog / otwartość / zaangażowanie


Aktywna  
Dąbrowa

Aktywności deklarowane przez mieszkańców.

Zaznaczone miejsca (punktowo) wraz z opisem oferty rekreacyjnej dla mieszkańców (warsztatów, spotkań, itp.) w roku 2018 (np. biblioteki, kluby osiedlowe, świetlice środowiskowe, domy kultury, parafie, szkoły, centrum sportu i rekreacji).

# Oferta rekreacyjna osiedla

## 1. Filia nr 13 MBP



Poniedziałek 10.00 - 15.00  
Wtorek 8.00 - 15.00  
Środa 10.30 - 17.30  
Czwartek 10.30 - 17.30  
Piątek 10.30 - 17.30  
Zajęcia edukacyjne, plastyczne,  
konkursy, testy, quizy, warsztaty.  
Miejsca spędzania czasu dzieci,  
młodzieży i dorosłych.

## Oferta rekreacyjna osiedla

### 2. Świetlica Środowiskowa

Godziny otwarcia:

Poniedziałek - piątek 11:00-19:00.

Zajęcia plastyczne dzieci 5+

Zajęcia manualne i rękodzieło  
dzieci 7+

Zajęcia wokalne, taneczne,  
świetlicowe, szachowe.

Miejsca spędzania czasu dzieci,  
młodzieży i dorosłych.



## Oferta rekreacyjna osiedla

---

### 3. Remiza OSP

Remiza jest miejscem spotkań mieszkańców, centralnym punktem dzielnicy, w którym odbywają się wszelkie imprezy. Przed remizą jest ogólnodostępny parking. Z tyłu budynku znajduje się niezagospodarowany do tej pory teren.



## Oferta rekreacyjna osiedla

---

### 4. Szkoła Podstawowa nr 26 z oddziałami przedszkolnymi



Świetlica czynna w godz. 6.30 - 17.00.

Przedszkole czynne od poniedziałku do piątku, w godz. 6.30 - 16.30

Współpraca z lokalnymi instytucjami m.in. Ochotnicza Straż Pożarna w Łośniu, Miejska Biblioteka Publiczna Filia nr 13, Świetlica Środowiskowa, Ochotniczy Hufiec Pracy, Koło Gospodyń Wiejskich, Polskie Stowarzyszenie Diabetyków oddział w Łośniu oraz parafie w Łośniu i Łęce. Dzieci z oddziału przedszkolnego wychodzą na wycieczki na pocztę oraz, podobnie jak nasi uczniowie, spotykają się z przedstawicielami Komendy Miejskiej Policji i Państwowej Straży Pożarnej.

# Czym jest DBP?

---



Budżet Partycypacyjny to forma konsultacji społecznych w sprawie przeznaczenia części pieniędzy z budżetu miasta na pomysły zgłaszane przez mieszkańców.

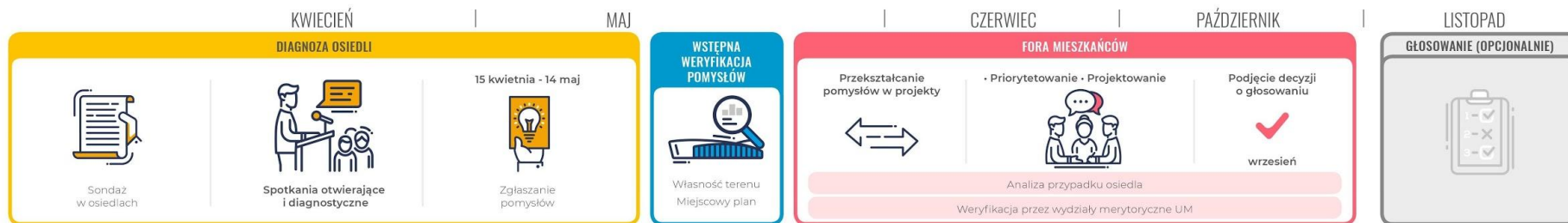


# Czym jest DBP?



## Schemat Działania VII edycji

[www.twojadabrowa.pl](http://www.twojadabrowa.pl)



# Inne formy działań

---



Inicjatywa lokalna

NaprawmyTo.pl

## Inicjatywa Lokalna

---

Mechanizm który pozwala na wspólną realizację projektów z urzędem miasta. Polega na tym, że zgłasza się swój pomysł do tej instytucji, a ona wspiera Twoje działania finansowo lub rzeczowo. Ty i sąsiedzi zapewniacie wkład własny, np. narzędzia.

Wniosek można złożyć osobiście lub za pośrednictwem organizacji pozarządowej, spółdzielni.

# Łosień

---



liczba mieszkańców

1 457

kwota przeznaczona na dzielnicę  
w ramach DBP 2.0 w roku 2020

**97 765,07zł**



# Zgłaszanie pomysłów

---

1. Termin zgłaszania pomysłów: **15 KWIETNIA - 14 MAJA**

2. Formularz na kartce formatu A4.

3. Sposób zgłaszania pomysłów:

- listownie (na adres: Urząd Miejski, 41-300 Dąbrowa Górnicza, ul. Graniczna 21 z adnotacją na kopercie „Budżet Partycypacyjny”),
- osobiście (w Urzędzie Miejskim w Dąbrowie Górniczej w Biurze Obsługi Interesantów ul. Graniczna 21 (stanowisko „Informacja”) oraz w Punktach Konsultacyjnych),
- mailowo (na adres wskazany w ogłoszeniu, w formie zeskanowanych oryginalnych dokumentów).

Formularz będzie dostępny na stronie [www.twojadabrowa.pl](http://www.twojadabrowa.pl)

# Uwagi techniczne

---



1. Nazwy projektów - nie używać wymyślnych czy poetyckich. Preferowane proste nazwy: Remont chodnika przy ul. Stawowej 34, czy Budowa parkingu przy ul. Tysiąclecia 73.



---

Zgłoś się do swojego  
animatora osiedlowego!

[ilona.baranska.dbp@gmail.com](mailto:ilona.baranska.dbp@gmail.com)

Dziękuję za uwagę



Projekt współfinansowany ze środków Unii Europejskiej w ramach Programu Operacyjnego Pomoc Techniczna 2014-2020







**ZAPRASZAM NA KOLEJNE SPOTKANIE**

**22.05. (ŚRODA)  
GODZ. 17:00**

**ŚWIETLICA ŚRODOWISKOWA**